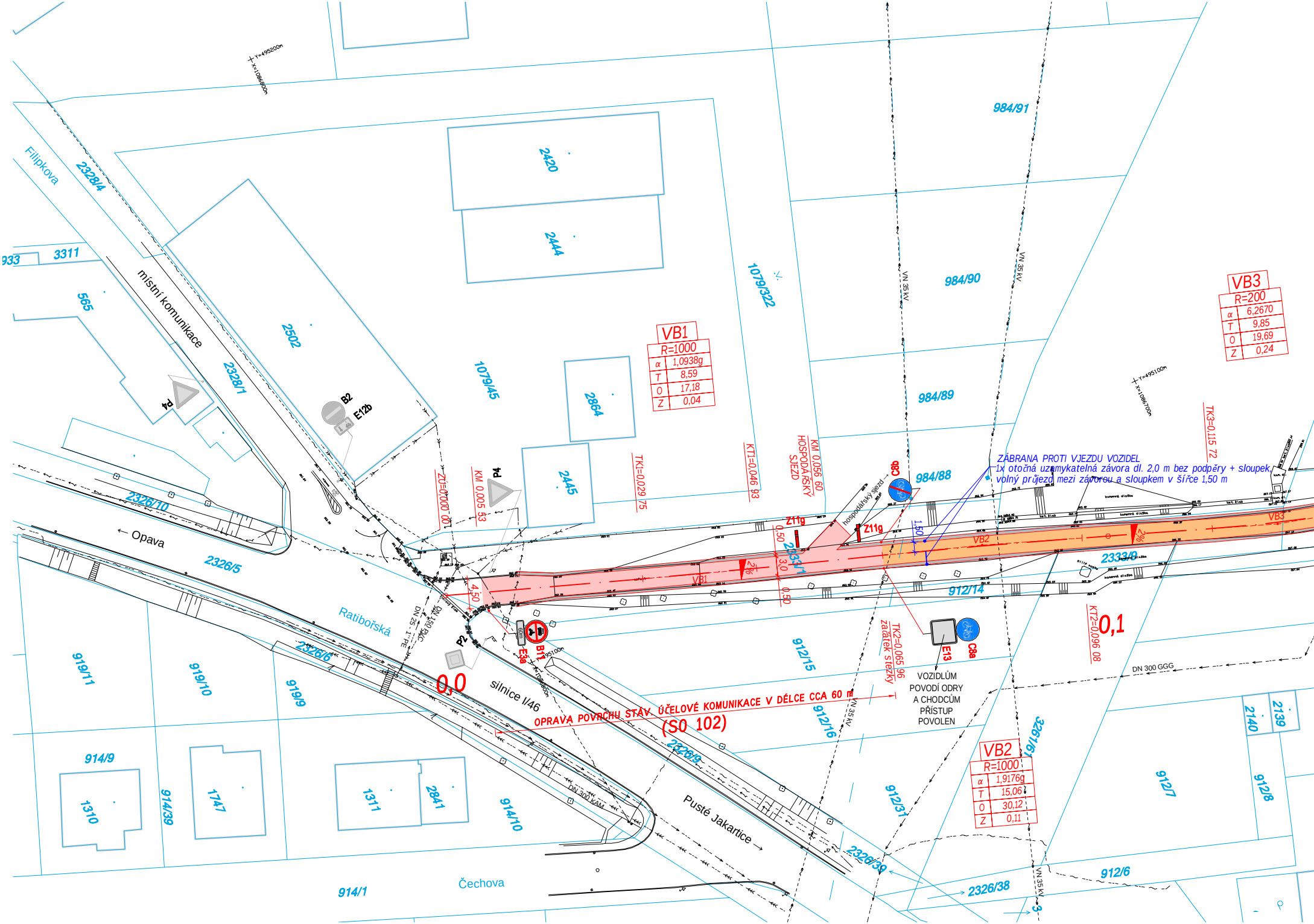
OPRAVA POVRCHU STÁV. ÚČELOVÉ KOMUNIKACE V DÉLCE CCA 60 m
(S0 102)
ZÁBRANA PROTI VJEZDU VOZIDEL
1x otočná uzamykatelná závora dl. 2,0 m bez podpěry + sloupek,
volný průjezd mezi závorou a sloupkem v šířce 1,50 m
VOZIDLŮM
POVODÍ ODRY
A CHODCŮM
PŘÍSTUP
POVOLEN
VB1
R=1000
α 1,0938g
T 8,59
O 17,18
Z 0,04
VB2
R=1000
α 1,9176g
T 15,06
O 30,12
Z 0,11
VB3
R=200
α 6,2670
T 9,85
O 19,69
Z 0,24
ZÚ=0,000 00
KM 0,005 53
TK1=0,029 75
KT1=0,046 93
KM 0,056 60
HOSPODÁŘSKÝ
SJEZD
hospodářský sjezd →
TK2=0,065 96
začátek stezky
KT2=0,096 08
TK3=0,115 72
0,0
0,1
4,50
0,50
3,0
0,50
1,50
2%
2%
VB1
VB2
VB3
Z11g
Z11g
C8b
C8a
E13
B11
E3a
60m
P4
P4
P2
B2
E12b
Filipkova
místní komunikace
← Opava
Ratibořská
silnice I/46
Pusté Jakartice →
Čechova
DN 25 - 1" PE
DN 150 PVC
DN 300 KAM
DN 300 GGG
VN 35 kV
VN 35 kV
VN 35 kV
VN 35 kV
Y=495200m
X=1086800m
Y=495100m
X=1086700m
Y=495100m
X=1086800m
2328/4
2328/1
2502
2420
2444
2864
2445
1079/45
1079/322
984/91
984/90
984/89
984/88
933
3311
565
2326/10
2326/5
2326/6
2326/9
2326/39
2326/38
2333/1
2333/9
912/14
912/15
912/16
912/31
912/7
912/8
912/6
3261/61
2140
2139
919/11
919/10
919/9
914/9
914/39
914/10
914/1
1310
1747
1311
2841

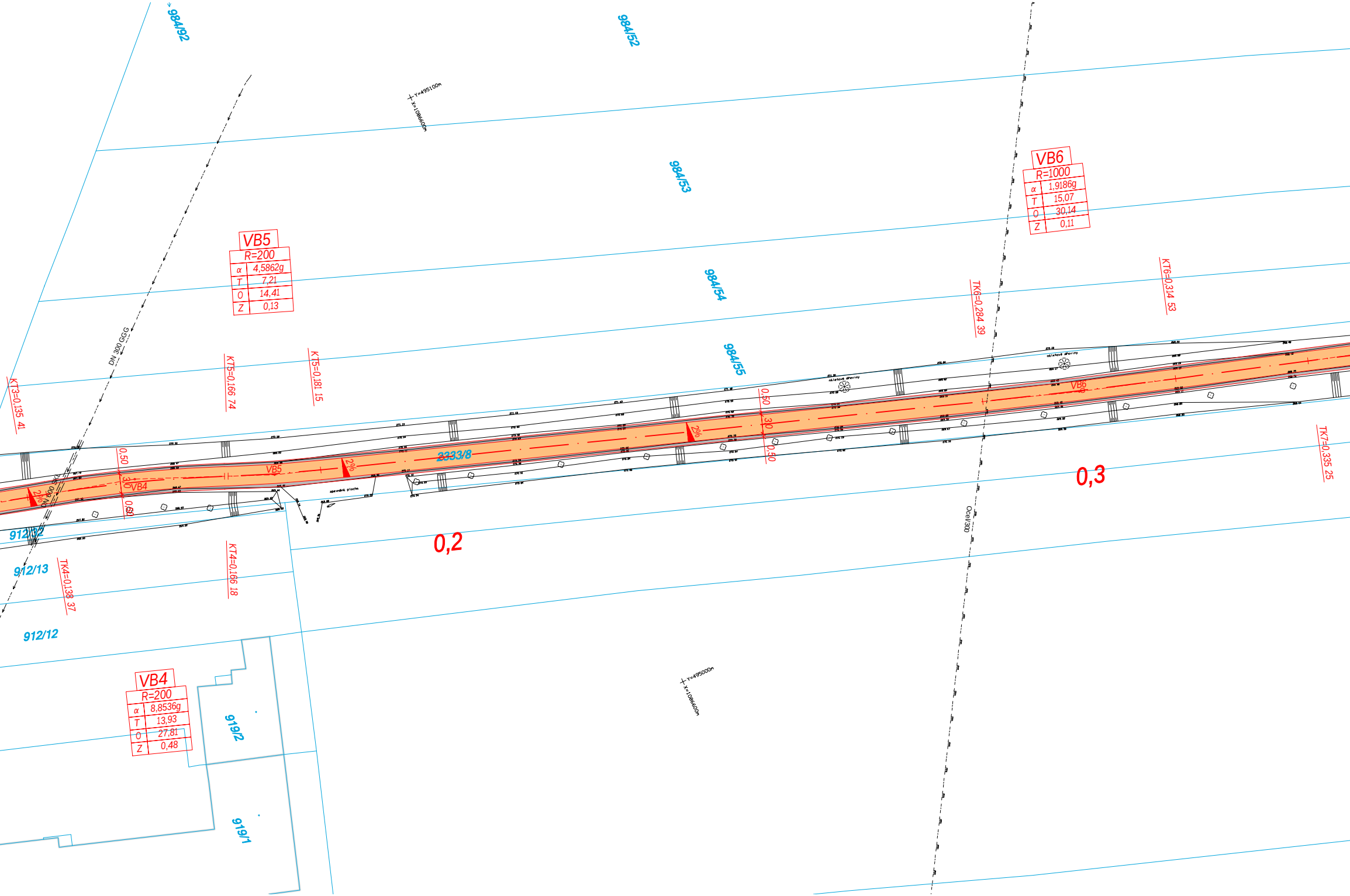
984/92
984/52
984/53
984/54
984/55
Y=495100m
X=1086600m
VB6
R=1000
α 1,9186g
T 15,07
O 30,14
Z 0,11
VB5
R=200
α 4,5862g
T 7,21
O 14,41
Z 0,13
KT6=0,314 53
TK6=0,284 39
KT5=0,181 15
TK5=0,166 74
KT3=0,135 41
DN 300 GGG
nálet. dřeviny
VB6
0,50
3,0
0,50
2%
2333/8
2%
VB5
VB4
0,50
3,0
0,50
2%
DN 300 GGG
zpevněná plocha
TK7=0,335 25
0,3
0,2
Ocel/300
912/12
912/13
912/12
TK4=0,138 37
KT4=0,166 18
Y=495000m
X=1086600m
VB4
R=200
α 8,8536g
T 13,93
O 27,81
Z 0,48
919/2
919/1

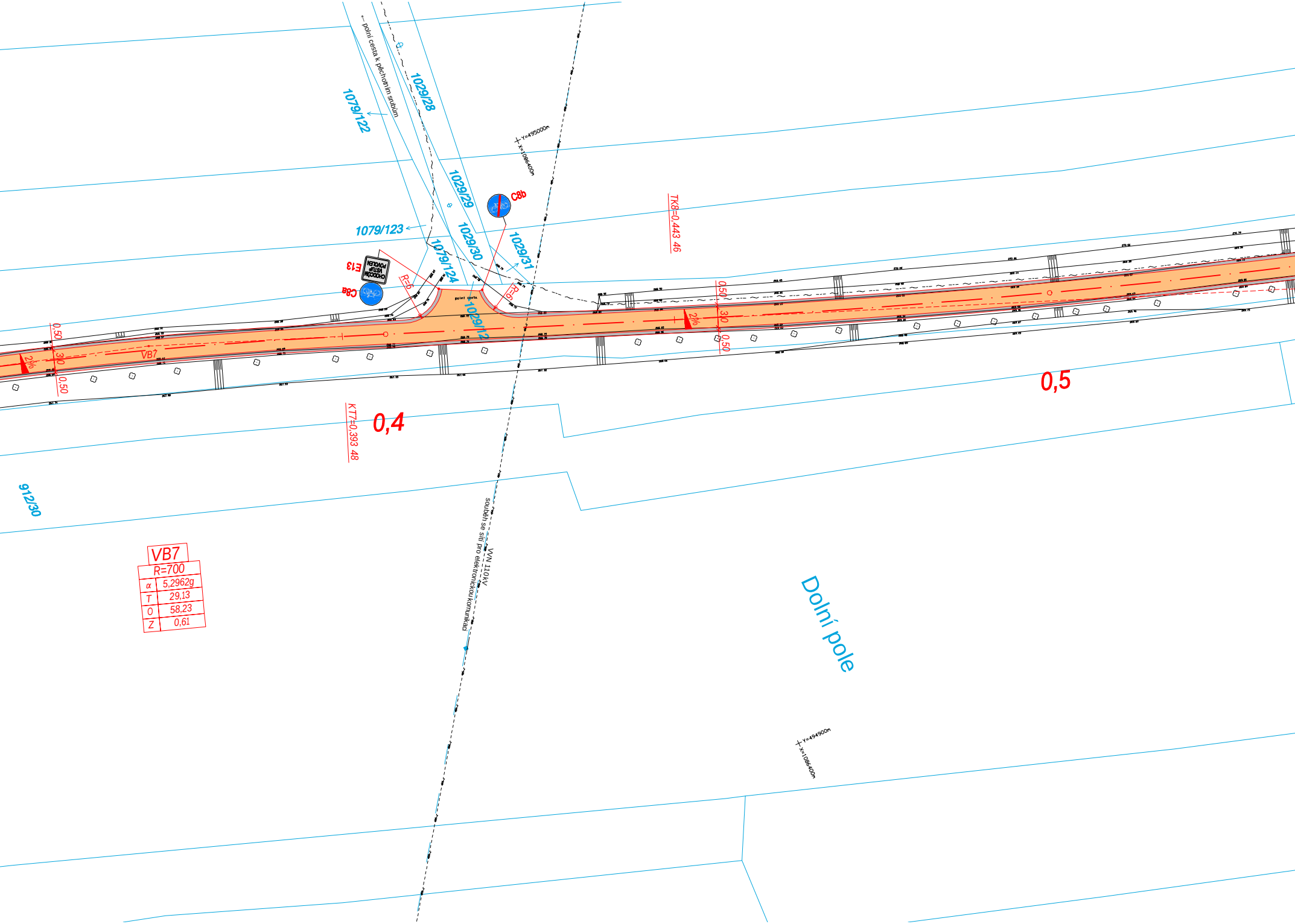
polní cesta k pěchotním srubům
1079/122
1029/28
Y=495000m
X=1086400m
1029/29
C8b
1079/123
1029/30
1029/31
TK8=0,443 46
E13
CHODCŮM VSTUP POVOLEN
C8a
1079/124
R=6
R=6
polní cesta
1029/12
0,50
3,00
0,50
2%
VB7
2%
0,50
3,00
0,50
0,5
0,4
KT7=0,393 48
912/30
VB7
R=700
α 5,2962g
T 29,13
O 58,23
Z 0,61
souběh se sítí pro elektronickou komunikaci
VVN 110kV
Dolní pole
Y=494900m
X=1086400m

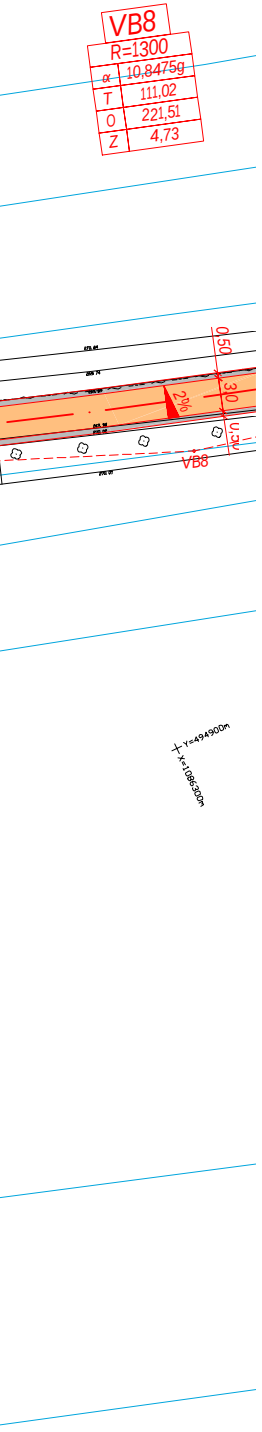
VB8
R=1300
α 10,8475g
T 111,02
O 221,51
Z 4,73
0,50
3,0
2%
0,50
VB8
Y=494900m
X=1086300m

L E G E N D A

— KATASTRÁLNÍ MAPA (DKM Kateřinky u Opavy)
— SKUTEČNÝ STAV (polohopisné a výškopisné zaměření - 03/2024)
— PROJEKTOVÝ STAV

🟧 STEZKA PRO CHODCE A CYKLISTY S KRYTEM Z ASFALTOVÉHO BETONU

▬ KRAJNICE ZPEVNĚNÁ ŠTĚRKODRTÍ NEBO RECYKLÁTEM tl. 100 mm

🟥 OPRAVA POVRCHU STÁVAJÍCÍ ÚČELOVÉ KOMUNIKACE

STÁVAJÍCÍ INŽENÝRSKÉ SÍTĚ

nadzemní vedení silových kabelů VVN 110 kV (ČEZ Distribuce, a.s.)
nadzemní vedení silových kabelů VN do 35 kV (ČEZ Distribuce, a.s.)
podzemní vedení silových kabelů NN do 1 kV (ČEZ Distribuce, a.s.)
nadzemní vedení telekomunikačních / optických kabelů (CETIN a.s.)
podzemní vedení telekomunikačních / optických kabelů (CETIN a.s.)
potrubí VTL plynovodu (GasNet Služby, s.r.o.)
vodovodní potrubí (Severomoravské vodovody a kanalizace Ostrava a.s.)
jednotná kanalizace (Severomoravské vodovody a kanalizace Ostrava a.s.)
splašková kanalizace (Severomoravské vodovody a kanalizace Ostrava a.s.)
dešťová kanalizace (Severomoravské vodovody a kanalizace Ostrava a.s.)

POZNÁMKA:

PŘED ZAHÁJENÍM ZEMNÍCH PRACÍ JE ZHOTOVITEL STAVBY POVINEN POŽÁDAT JEDNOTLIVÉ SPRÁVCE NEBO VLASTNÍKY PODZEMNÍCH SÍTÍ TECHNICKÉ INFRASTRUKTURY O JEJICH VYTÝČENÍ.

SOUŘADNICOVÝ SYSTÉM: JTSK
VÝŠKOVÝ SYSTÉM: B.p.v.

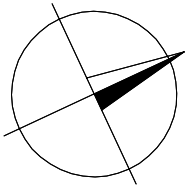

Moravskoslezský kraj

Tato projektová dokumentace je spolufinancována
z rozpočtu Moravskoslezského kraje

projektová dokumentace pro provádění stavby dle přílohy č. 6 k vyhlášce č. 146/2008 Sb., ve znění vyhlášky č. 251/2018 Sb.

C. Situační výkresy

Změny	c		Datum		Podpis
	b				
	a				

Navrhl / vypracoval	Zodp. projektant	Techn. kontrola	ZHOTOVITEL Ing. Zbyněk NOVÁK *projektová činnost ve výstavbě* Čajkovského 1595/49, 746 01 OPAVA ☎ +420 724 338 616 e-mail: info@projekty-novak.cz *www.projekty-novak.cz*
Ing. NOVÁK Zbyněk	Ing. NOVÁK Zbyněk	Ing. NOVÁK Zbyněk	
podpis :	podpis : Novák	podpis :	

Obec : OPAVA	Kraj : MORAVSKOSLEZSKÝ	Formát	A4 x 7
Objednatel : STATUTÁRNÍ MĚSTO OPAVA, Horní náměstí 382/69, 746 01 Opava		Datum	09/2024
Akce : Cyklostezka Opava - Oldřišov		Čís. zakázky	24-09-DPS
		Stupeň : PDPS	Souprava :
Příloha : KOORDINAČNÍ SITUAČNÍ VÝKRES		Měřítko : 1 : 500	
		Příloha č. : C.2-1	